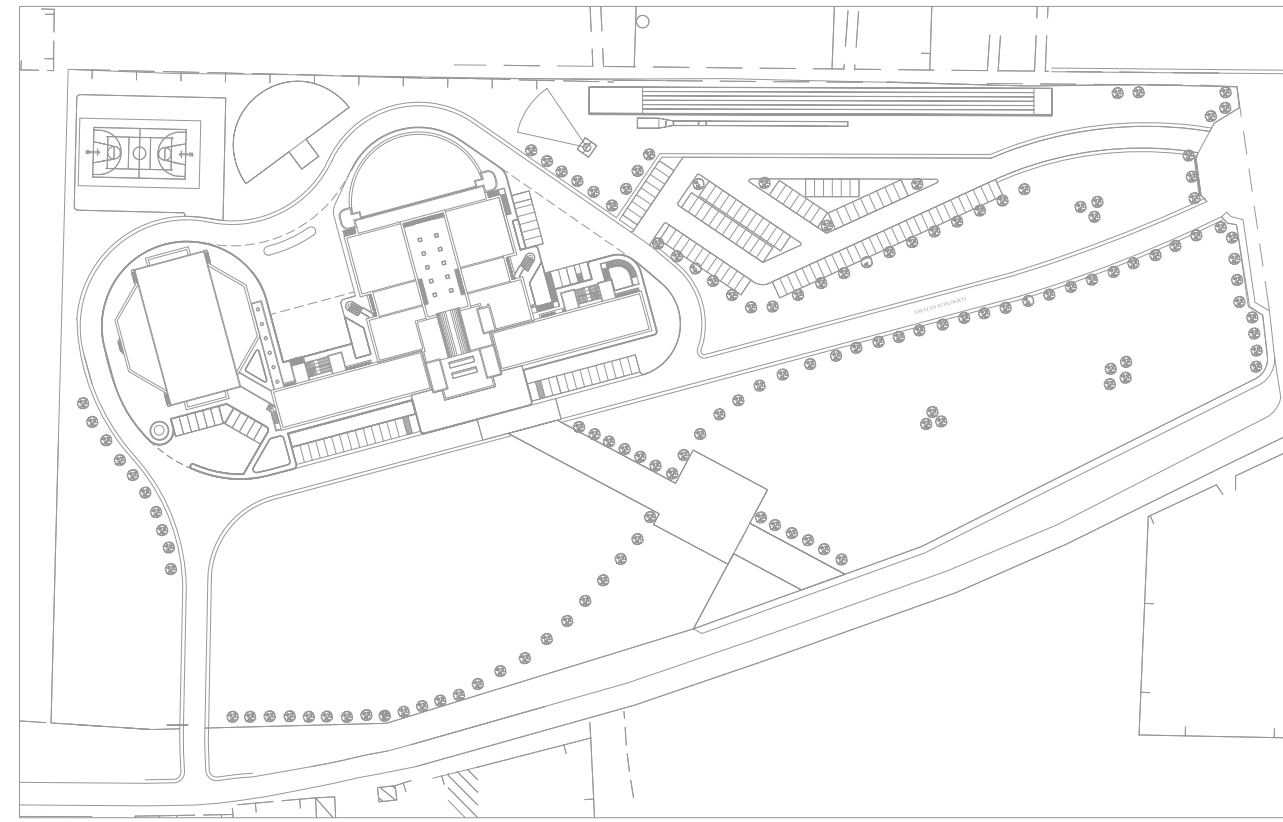


# PROVINCIA DI TARANTO

## AREA TECNICA

SETTORE PROGETTAZIONE EDILIZIA



### PROGETTO PER LA COSTRUZIONE DEL LICEO SCIENTIFICO "G. MOSCATI" IN GROTTAGLIE

#### PROGETTO DEFINITIVO GENERALE

PLANIMETRIA CATASTALE

(sc. 1: 4000)

TAVOLA N°

**AR 5**

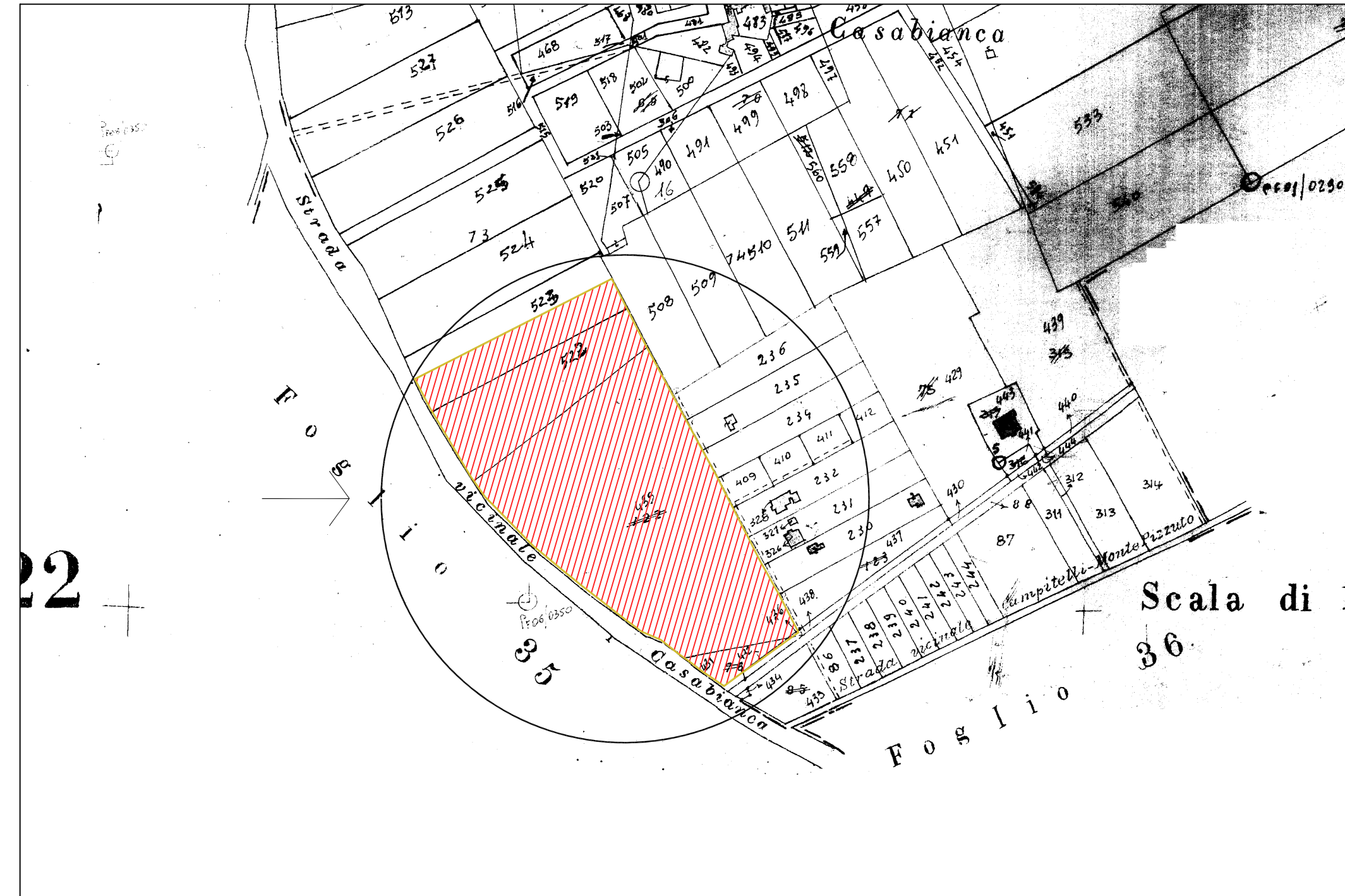
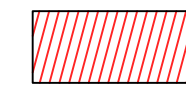
IL RESPONSABILE DEL PROCEDIMENTO  
arch. Roberto DI GIACINTO

I PROGETTISTI  
ing. Luigi TALO'  
ing. Massimo NISI  
ing. Romano DE PACE

REV.	DATA	DESCRIZIONE	DIS.	CONT.
0	29 DICEMBRE 2008	PRIMA EMISSIONE		
1	31 MAGGIO 2011	INTEGRAZIONE ED AGGIORNAMENTO		
2	15 MAGGIO 2012	AGGIORNAMENTO		

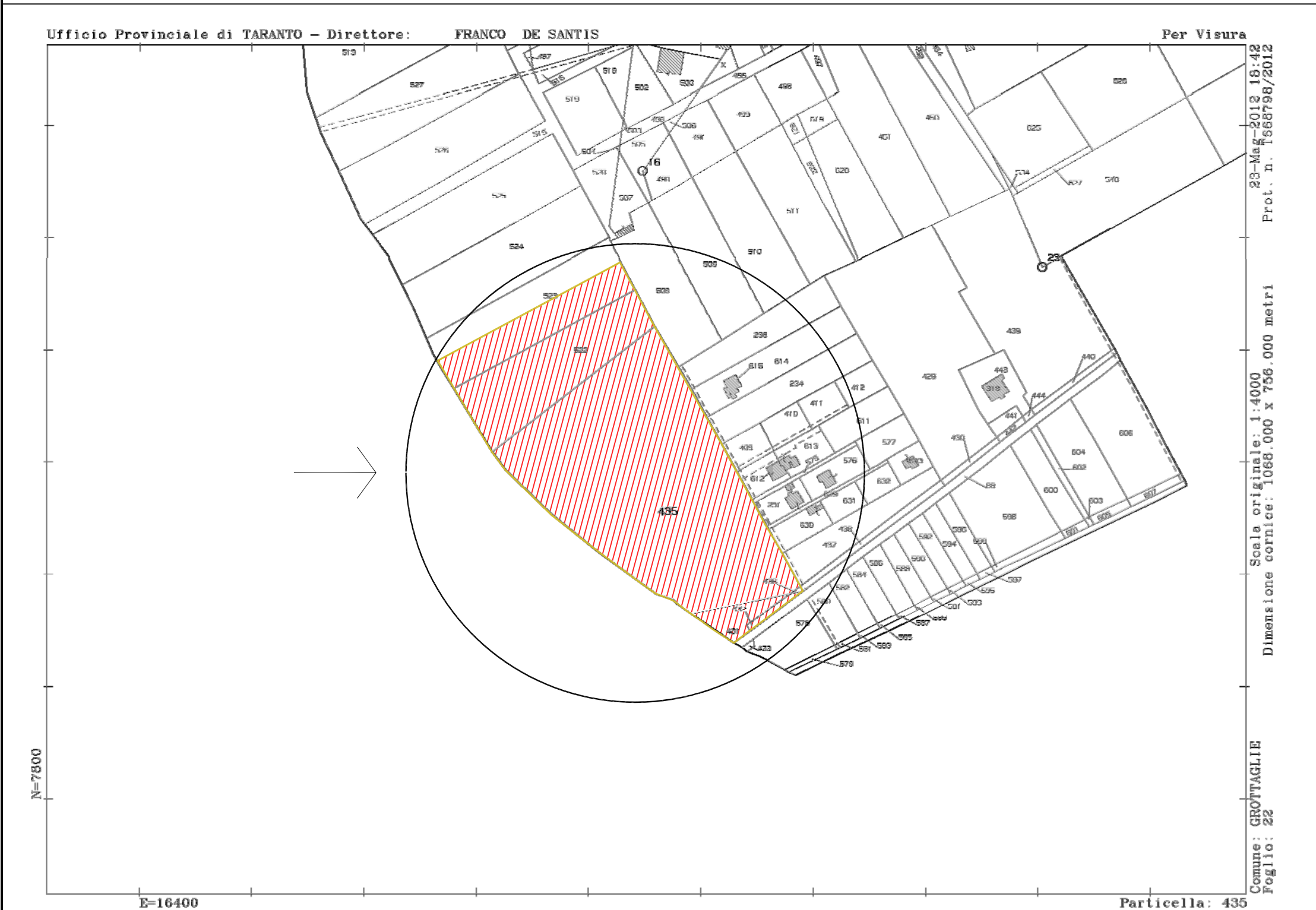
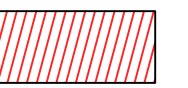
Stralcio Foglio 22 (cartaceo)  
scala 1:4000

Area per la realizzazione del liceo:  
particelle 523 - 522 - 435 - 431 - 436 - 432



Stralcio Foglio 22 (aggiornato)  
scala 1:4000

Area per la realizzazione del liceo:  
particelle 523 - 522 - 435 - 431 - 436 - 432



Comune: GROTTAGLIE  
 Foglio: 22  
 Dimensione cornice: 1088.000 x 786.000 metri  
 Scale originale: 1:4000  
 23-Mag-2012 18.42  
 Prot. n. 1568798/2012